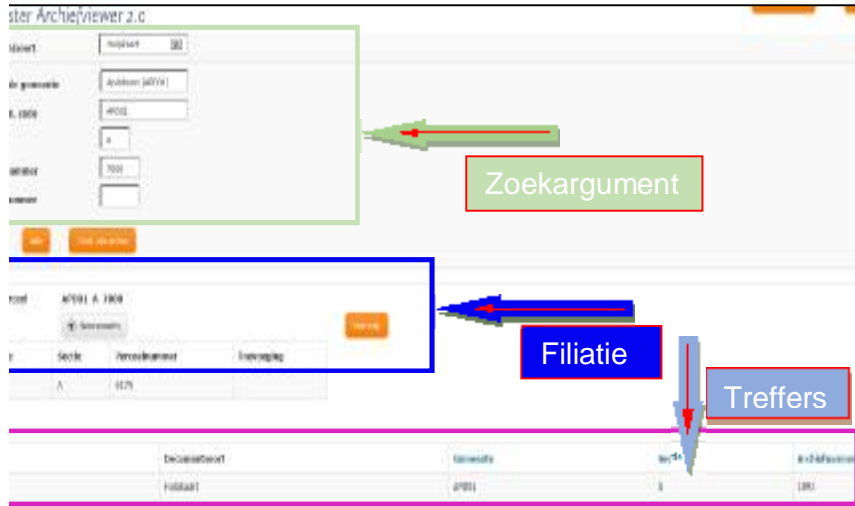


Quick-Referencecard raadplegen KADASTER ARCHIEFVIEWER

1



Algemeen:

Op het startscherm van de Kadaster Archiefviewer dient u aan te geven naar welke gegevens u op zoek bent (**zoekargument**). Dit geeft u aan in het veld **Document type**. Voor de aanvullende specifieke zoekgegevens voor het betreffende document, worden hier alleen de voor dat document relevante zoekvelden getoond.

Door op de zoekknop te klikken verzendt u de zoekopdracht. Bent u een verplicht veld vergeten, of hebt u dit verkeerd ingevuld, dan wordt een rood gemarkeerde foutmelding getoond.

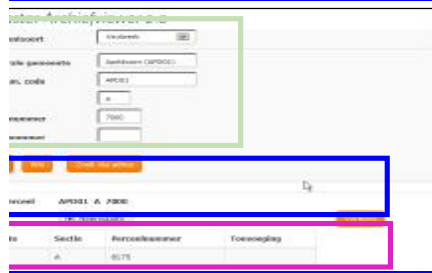
De gevonden treffers kunt u openen door op de betreffende regel op de knop **OPEN** te klikken.

Filiatie: filiatie is de relatie tussen percelen onderling: een vervallen perceel heeft een relatie naar de daaruit ontstane nieuwe percelen, en omgekeerd. Het venster met filiatiegegevens geeft standaard een verwijzing naar vroegere toestanden (neerwaartse filiatie). Met de knop opwaarts/neerwaarts verander je die verwijzing in een verwijzing naar latere toestanden (opwaartse filiatie). **Let op:** filiatiegegevens zijn **alleen** zichtbaar als in het zoekargument een perceelnummer is meegegeven.

Zoeken via adres: zie referencecard "Zoeken via adres".

Voor een uitgebreide beschrijving m.b.t. het gebruik van de viewer en het afdrucken van documenten: zie de Handleiding Kadaster Archiefviewer.

Voor uitleg over de gevonden zoekresultaten en de interpretatie van gegevens dient u de handleiding en/of het boekwerk "Aan de slag in de kadastrale archieven" te raadplegen.



Documenttype Hulpkaart:

De hulpkaart is een kaart op schaal, waarop met kleuren de bestaande, nieuwe en vervallen perceelgrenzen en perceelnummers worden aangegeven

Verklaring van de kleuren:

Zwarte lijnen: ongewijzigde grenzen

Blaue lijnen: vervallen grenzen

Rode lijnen: nieuwe grenzen

rode nummers: ongewijzigde perceelnummers

blauwe nummers: vervallen perceelnummers

zwarte nummers: nieuwe perceelnummers

Verplichte velden: kadastrale gemeentenaam of kadastrale gemeentecode, sectie, perceelnummer of archieffnummer.

Filiatie: Alleen met zoekargument perceelnummer, niet bij zoekargument archieffnummer,



Documenttype Veldwerk, Dienstjaarveldwerk en Projectveldwerk:

Het veldwerk is een schets, door de landmeter ter plekke gemaakt, waarop naast de figuratie ook de maten van grenzen aangegeven worden. Voor het correct interpreteren van de gegevens op het veldwerk is het absoluut noodzakelijk dat u toelichting vraagt aan de balie, of eerst de toelichting raadpleegt.

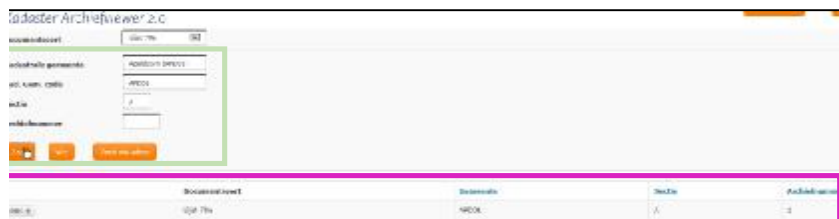
Verplichte velden Veldwerk: kadastrale gemeentenaam of kadastrale gemeentecode, sectie, perceelnummer of archieffnummer.

Verplichte velden Dienstjaarveldwerk: gemeentenaam of kadastrale gemeentecode, dienstjaar

Verplichte velden Projectveldwerk: projectnaam of projectcode.

Optionele velden Projectveldwerk: Archieffnummer

Filiatie: Alleen met zoekargument perceelnummer, niet bij zoekargument archieffnummer.



Documenttype Lijst 78A:

De lijst 78A bevat een verwijzing van het minuutnummer naar het eerste veldwerk en/of hulpkaart waarop het perceel als niet-vernummerd voor komt.

Verplichte velden: kadastrale gemeentenaam of kadastrale gemeentecode, sectie.

Optionele velden: archieffnummer.

Filiatie: geen filiatie.

Quick-Referencecard raadplegen KADASTER ARCHIEFVIEWER

2

Documenttype	Gemeente	Sectie	Perceelnummer
Legger-artikel	APD01	K	7000
Legger-artikel	APD01	K	7000

Documenttype Leggerartikel:

Op een leggerartikel staan, binnen een kadastrale gemeente, alle percelen vermeld waarop de gerechtigde(n) dezelfde rechten hebben. Eventuele filiatiegegevens aan de rechterkant zijn altijd van de vorige bevraging. Het bij documenttype **Register 71**, of anderszins gevonden leggerartikel, dient hier ingevuld te worden.

Verplichte velden: kadastrale gemeentenaam of kadastrale gemeentecode, leggerartikel.

Optionele velden: -

Filiatie: geen filiatie.

Documenttype	Gemeente	Sectie	Perceelnummer
Register 71	APD01	K	7000
Register 71	APD01	K	7000

Documenttype Register 71:

Percelenregister met een verwijzing van perceel naar het leggerartikel waarop het perceel voorkomt en een verwijzing naar vroegere en latere percelen.

Het bij het perceel gevonden leggerartikel kunt u als zoekargument gebruiken voor documenttype **Leggerartikel**. De vroegere en latere percelen (filiatie) zijn alleen zichtbaar als het perceelnummer onderdeel van het zoekargument is, en kunt u als zoekargument gebruiken bij de document- typen **register 71**, **Hulpkaart** en **Veldwerk**.

Verplichte velden: kadastrale gemeentenaam of kadastrale gemeentecode, sectie.

Optioneel veld: perceelnummer.

Filiatie: Alleen als zoekargument perceelnummer is ingevuld.

Documenttype	Gemeente	Sectie	Perceelnummer
Legger-rest	APD01	K	7000
Legger-rest	APD01	K	7000
Legger-rest	APD01	K	7000
Legger-rest	APD01	K	7000
Legger-rest	APD01	K	7000

Documenttype Legger-rest:

Hieronder vindt u alle aan de kadastrale legger gerelateerde lijsten. Eventuele filiatiegegevens aan de rechterkant zijn altijd van een eerdere bevraging.

Verplichte velden: kadastrale gemeentenaam of kadastrale gemeentecode.

Optionele velden: -